

# Langs molens en bossen van Lommel naar Pelt

wandelen  
& openbaar  
vervoer



5 - 15 - 20 - 25 km



### Welkom op een Groene Halteroute

Deze wandelroute is één van de vele Groene Halte-routes die er in Vlaanderen, Brussel en Wallonië bestaan. TreinTramBus vzw ontwerpt ze samen met lokale partners.

Een Groene Halte-wandeling begint en eindigt steeds aan een station, bus- of tramhalte. De trein, tram of bus stopt er minstens één keer per uur op werkdagen en minstens om de twee uur op zaterdag, zon- en feestdagen. Begin- en eindpunt van de wandeling zijn met elkaar verbonden door het openbaar vervoer.

Groene Halte-wandelingen zijn lijnwandelingen waardoor je een groter gebied verkent dan bij een klassieke luswandeling. Kortom je beleeft meer als je wandelt met het openbaar vervoer! En door het verkleinen van je ecologische voetafdruk help je de natuur.

### Groene Haltebrochures

In deze kwalitatieve en handige brochures vind je routebeschrijvingen, kaarten, foto's, achtergrondinformatie, nuttige adressen en websites.

De meeste brochures zijn in het Nederlands, sommige ook in het Frans.

Brochures bestellen kan via [www.groenehalte.be](http://www.groenehalte.be) zowel voor leden als niet-leden. TreinTramBus-leden genieten uiteraard van een voorkeurtarief. Ze kunnen bovendien digitale brochures én gpx-tracks van alle Groene Halte-brochures GRATIS downloaden. Zou jij dat ook willen? Bestel dan je lidmaatschap via de website. Groene Halte biedt ook een zitpad aan. Een onmisbaar item voor de wandelaar waardoor je zacht zit op een boomstronk of een bankje.

De brochures zijn te verkrijgen bij de toeristische diensten, zie bladzijde 4.

**Meer info over alle routes vind je op [www.groenehalte.be](http://www.groenehalte.be). Op deze handige website kan je eventuele wijzigingen aan de route lezen, tips over duurzaam reizen of wandelen en aanpassingen voorstellen of wijzigingen melden.**

**[www.groenehalte.be](http://www.groenehalte.be)**

TreinTramBus, Kortrijksesteenweg 304, 9000 Gent  
Tel. 09 223 86 12, [info@treintrambus.be](mailto:info@treintrambus.be)  
[www.treintrambus.be](http://www.treintrambus.be)



### Lommel en Pelt, toeristische bestemmingen bij uitstek

Een oase van rust, een vleugje cultuur, ontspanning of net wat actie ... In Lommel en Pelt vind je het allemaal.

Trek je wandelschoenen aan voor de ontdekkingsstocht van je leven!

Laat je verleiden door de ontelbare mooie plekjes, en geniet met volle teugen. Geurige naaldbossen worden afgewisseld door heidevlaktes, vennen, hooilanden, vijvers en moerassen. Hoeves en molens liggen op je pad.

Geniet na die inspanningen van een fris streekbiertje op een zonnig terras, of ga heerlijk tafelen in een van de vele gezellige restaurants.

Het zal wel een behoorlijke opgave worden, kiezen uit alles wat Lommel en Pelt te bieden hebben. Blijf dus gerust een paar dagen langer, of kom wat vaker.

### Hier voel je je thuis!



© VisitLommel



## Nuttige adressen

### Visit Lommel

Tijdelijk adres vanaf oktober 2024: Kerkstraat 54 - 3920 Lommel  
Tel. 011 399 600  
info@visitlommel.be - www.visitlommel.be  
Openingsuren: zie website.

### Toerisme Pelt

Jeugdlaan 2 - 3900 Pelt  
Tel 011 949 490  
vrijetijd@gemeentepelt.be - www.gemeentepelt/toerisme  
Kantoor open op maandag-donderdag 13-16.30 uur, dinsdag-donderdag  
9-12uur, vrijdag 9-12 uur, gesloten in het weekend en op feestdagen.

### Nationaal Park Bosland

info@nationaalparkbosland.be - www.nationaalparkbosland.be

### Visit Limburg

Hier krijg je nog meer informatie en brochures over Limburg.  
Universiteitslaan 3 - 3500 Hasselt  
Tel. 011 305 500 - info@visitlimburg.be - www.visitlimburg.be



## Openbaar vervoer

### Heen- en terugrit per trein naar het vertrekpunt Lommel Station

De IC-trein Antwerpen – Mol – Neerpelt - Hamont stopt om het uur in Lommel.

Op werkdagen is de eerste aankomst vanuit Antwerpen om 7:16 uur en daarna elk uur +16 minuten. Het vertrek uit Lommel is elk uur +39 minuten met als laatste 21:39 uur.

Op weekend- en feestdagen is de eerste aankomst om 7:21 uur en daarna elk uur +21 minuten. De trein naar Antwerpen vertrekt elk uur +40 minuten tot en met 21:40 uur.

### Terugrit vanaf het station Neerpelt

De IC-trein richting Mol – Antwerpen vertrekt om het uur in Neerpelt. Op werkdagen elk uur +30 of 34 minuten, met als laatste vertrek 21:30 uur.

Op weekend- en feestdagen vertrekt de trein elk uur +30 minuten tot en met 21:30 uur.

### Inkortingen van de wandeling

a) vanaf de bushalte Gelderhorsten kan je met buslijn 29 Hasselt – Lommel terugkeren tot Lommel Station. De bus rijdt om het halfuur op werkdagen en om het uur in het weekend. Je kan ook naar Hasselt rijden.

b) vanaf de bushalte Hoeven Kabien rij je met lijn X19 Hasselt – Neerpelt naar Neerpelt Station. De bus passeert elk halfuur van maandag tot en met zaterdag en elk uur op zondag. Op zondag is de aansluiting op de trein in Neerpelt slechts 3 minuten. Je kan ook naar Hasselt rijden.

c) aan de bushalte Overpelt Eindakker kan je lijn 33 Genk – Neerpelt Station nemen. De bus rijdt elk uur van maandag tot en met zaterdag en elke twee uur op zondag. De aansluiting op de trein in Neerpelt is ruim.

### Dienstregelingen en tarieven kunnen veranderen!

Controleer je geplande reis en de tarieven kort voor je wandeling. Vooral in de weekends worden treinen soms omgeleid of wordt de dienstregeling aangepast door spoorwerken.

Meer NMBS-info op 02/528.28.28 – www.nmbs.be de NMBS-app of via WhatsApp op 0492/88.00.00.

Meer informatie over De Lijn op tel. 070/220.200, www.delijn.be of in de app.

## Praktische informatie



### Vervoerbewijzen bij de NMBS

Koop je ticket in het station (loket of automaat), via de NMBS-app of vooraf via [www.nmbs.be](http://www.nmbs.be). Enkel indien er geen loketten (open) zijn of de automaten buiten gebruik, kan je een ticket op de trein kopen. Zoniet zal de treinbegeleider je een toeslag aanrekenen.

Tot 4 kinderen onder de 12 jaar mogen gratis mee met een betalende reiziger. Voordelig zijn verder de Youth Multi tot en met 25 jaar, de Standard Multi, het seniorenbiljet (65-plus) met op werkdagen vertrek vanaf 9 uur en het weekendbiljet voor een heen-en-terugrit naar elk station in België.

### Op 1 februari 2025 zullen de treinpassen en -tarieven veranderen!

Opgelet: neem een weekendbiljet naar het station, vanwaar je ook terug wil vertrekken (Neerpelt). Zo vermijd je problemen onderweg.

### Vervoerbewijzen bij De Lijn

Koop je ticket vooraf via de app, per sms (sms DL naar 4884), aan een automaat, in een Lijnwinkel of een ander verkooppunt zoals een krantenwinkel. Met een bank- of kredietkaart kan je op het voertuig betalen.

## Horeca onderweg

Mogelijkheden tot eten en/of drinken staan aangeduid op de routekaart en in de beschrijving.

## Toegankelijkheid van de route

De hoofdroute is 25 km lang. Inkorting is mogelijk tot Gelderhorsten (5 km), tot Hoeven Kabien (15 km) of tot Eindakker (20 km).

Het grootste deel loopt langs rustige wandelpaden en lokale wegen.

Delen van de route kunnen na regenweer modderig en nat zijn. Trek dus gepast schoeisel aan.

De route is door zandwegen en oneffenheden ongeschikt voor rolstoelen en kinderwagens, behalve lichte buggy's.

Let op bij het oversteken van drukke wegen en hou je aan de verkeersregels.

Honden moeten altijd aan de leiband.

## Routebeschrijving



### 1 Station Lommel

Vanaf het perron loop je naar de overweg van de N746 op het einde van het perron en steek je dan rechtsaf aan knooppunt 179 het spoor over. Na de overweg neem je schuinrechts een pad waar het verboden is voor fietsers. Je passeert enkele huizen en slaat de eerste zijstraat rechts in. Je komt dan in het bos en draait linksaf naar knooppunt 131.

Hier ga je schuinlinks naar knooppunt 132, de bosrand volgend. Aan de Haardstraat moet je scherp rechtsaf terug het bos inwandelen en dan al snel linksaf.



© Visit Lommel

### 2 Nationaal Park Bosland - Kattenbos

*Nationaal Park Bosland werd erkend op 21 juni 2024 vanwege zijn ecologisch zeer waardevol karakter en zijn uitgestrekt gebied. Bosland is veel meer dan bomen: heide, zand, duinen, kabbelende beken en rustige valleien bieden een variatie aan landschappen waarin (zeldzame) diersoorten zich prima thuis voelen.*

*In Kattenbos ga je 14.000 jaar terug in de tijd! Men vond hier immers sporen van bewoning en stenen werktuigen uit de prehistorie. Eeuwenlang werd dit landschap gedomineerd door schrale vegetaties van heide en stuivend zand. Om deze woeste gronden te bedwingen werden ze deels beplant met grove den.*

Aan knooppunt 132 ga je linksaf richting 135, een wandeling met oranje aanduiding. Je loopt een heel eind door het bos tot knooppunt 135. Hier sla je linksaf richting 136.





### 3 Leysensmolen

*Deze staakmolen uit 1797 is afkomstig uit Olmen en verhuisde een aantal keren. In 1963 werd het gevaarte van 26 ton gedemonteerd en heropgebouwd in Kattenbos. In 2012 werd hij nogmaals volledig gerestaureerd en voor een laatste keer verhuisd naar een betere locatie in Kattenbos. De molen doet dienst als cultureel uithangbord en is het hele jaar door met een gids gratis te bezoeken op elke 1e zondag en elke 3e zaterdag van de maand. In juli en augustus zelfs elke zondag, en dit altijd van 13 tot 17uur.*

Nog steeds richting 136 kom je na de oversteek van de Zandstraat langs de hondenloopzone. Aan knooppunt 136 ga je rechtsaf naar 147. Je komt langs speeltuigen in de vorm van twee grote vlinders gemaakt door Will Beckers. Aan knooppunt 147 ga je rechtdoor naar 145.

Het pad buigt al snel 90° linksaf en geeft uitzicht op de Kattenbosserheide waar je langsluip naar 145.



© Bosland

### 4 Kattenbosserheide

*Dit duin-en heidegebied werd vormgegeven tijdens de laatste ijstijd. Het voornamelijk natte heidegebied is begroeid met struik- en dopheide, wilde gagel, zonnedauw, wolfsklauw en klokjesgentianen.*

Aan knooppunt 145 volg je rechtdoor en dan rechtsdraaiend de heiderand tot 144. Hier ga je schuinlinks naar 143, waar het heidegebied eindigt.

Aan knooppunt 143 ga je linksaf naar 142. Daar is knooppunt 112 het volgende doel. Je steekt de N746 Kattenbos over om aan de overkant iets meer rechts de Dodenveldstraat in te slaan.



*Na 5 km kan je hier inkorten. Buiten de route liggen rechts langs de N746 een horecazaak en de bushalte Gelderhorsten van lijn 29 Hasselt - Lommel. Aan de overzijde vertrekt deze bus richting Lommel Station.*



© Visit Lommel

### 5 Duitse oorlogsbegraafplaats

*Bij de ingang vind je meer informatie.*

*Op de Duitse oorlogsbegraafplaats rusten 39.111 vooral Duitse soldaten, voornamelijk gesneuveld tijdens de Tweede Wereldoorlog. Het terrein is 16 ha groot. Voor iedere twee soldaten is er meestal één kruis.*

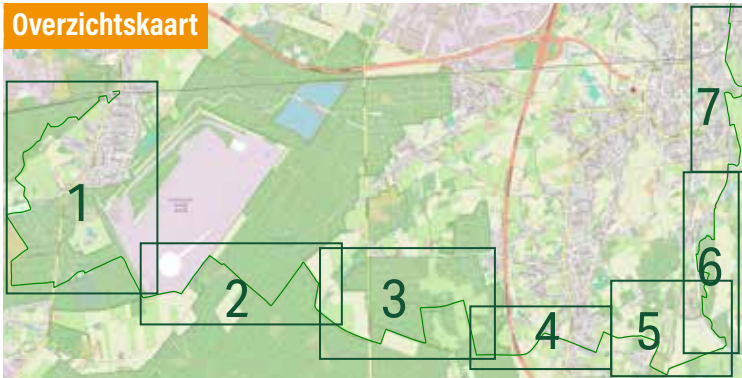
*Je kan de begraafplaats betreden via een crypte waarop zich een grote kruisigingsgroep uit basalt bevindt afkomstig uit de Eifel. In de crypte ligt een beeltenis van een gesneuvelde soldaat.*

*In het in 1993 geopende jeugd ontmoetingshuis Huis Over Grenzen vinden internationale (jeugd)ontmoetingen plaats.*

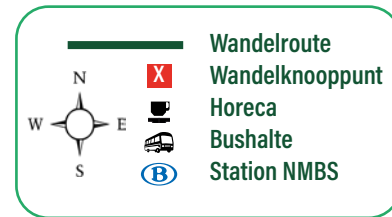
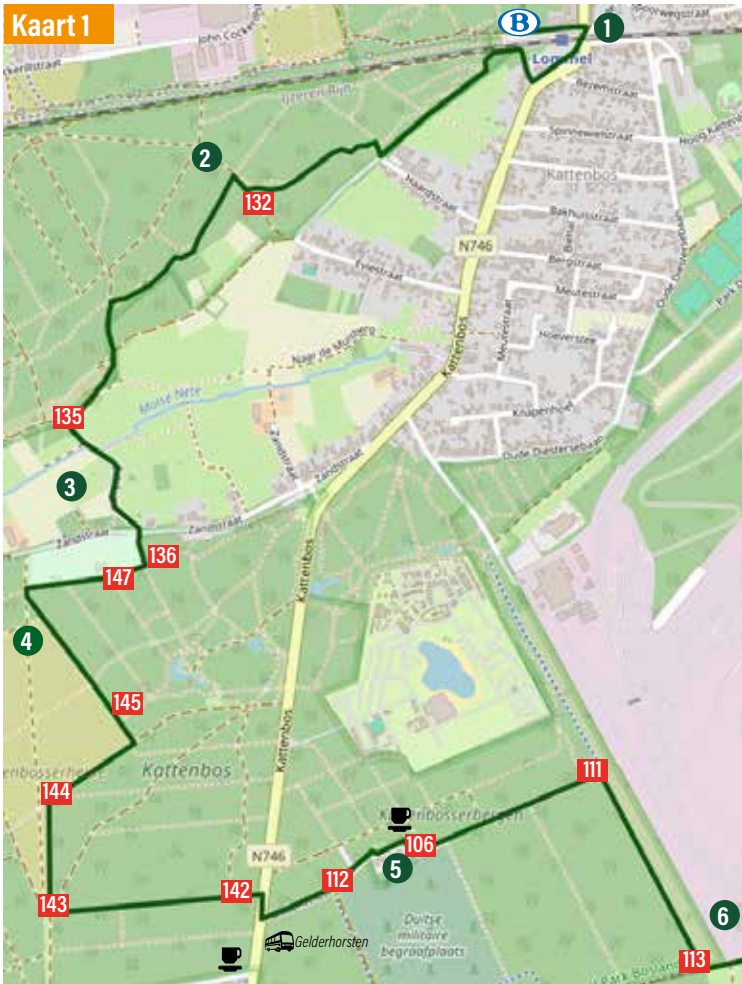
Van knooppunt 112 ga je rechtdoor naar knooppunt 106 langs het ontmoetingscentrum met horecazaak Hof Ten Vrede en van 106 verder rechtdoor naar 111. Daar volg je rechtsaf de aanduiding naar 113. Aan knooppunt 113 moet je linksaf naar 114 langs de rand van het testcircuit. De volgende bestemming is 462.



Overzichtkaart



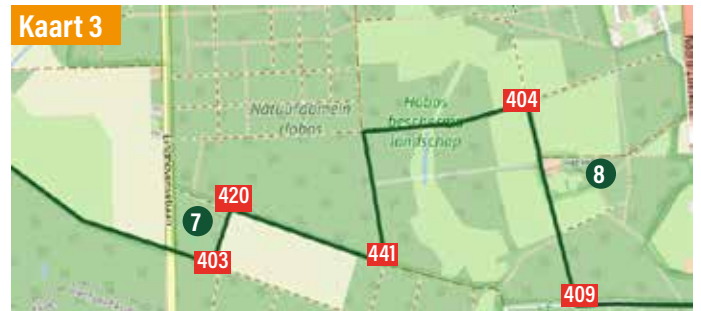
Kaart 1



Kaart 2



Kaart 3



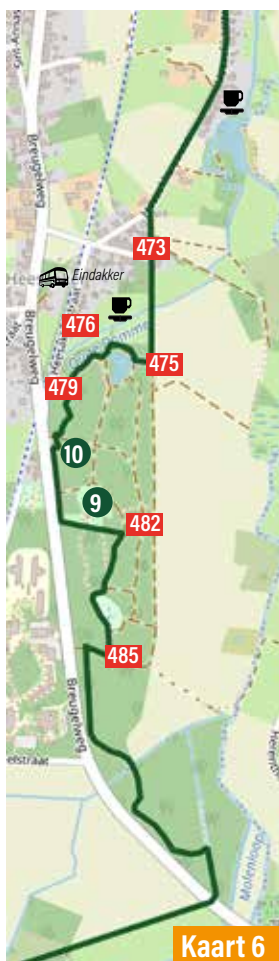
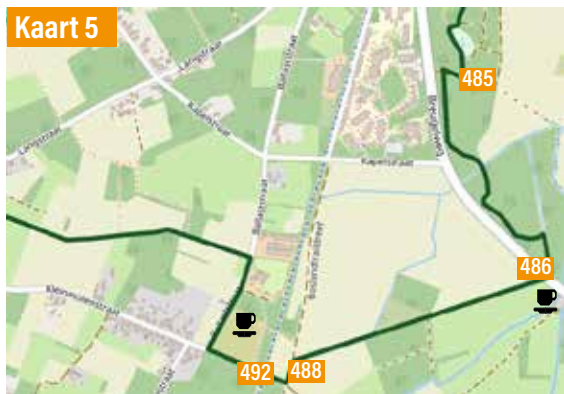
Kaart 4








Kaart 5



Kaart 6



Kaart 7



## 6 Testcircuit van Ford

*De 'Lommel proving ground' ontstond in 1965 om Fordauto's te testen en chauffeurs op te leiden. Er liggen 105 km testbanen en er kan tot 245 km/u gereden worden.*

Scherp rechtsaf verlaat je het circuit naar knooppunt 462. Vanaf 462 volg je de aanduiding 461 en ga je recht door een bos met verderop een bocht naar links. Aan knooppunt 461 wandel je rechtsaf langs de bosrand naar knooppunt 403 en steek je de Eindhovensebaan (N715) recht over. Aangekomen bij 403 sla je linksaf en bereik je snel knooppunt 420.

## 7 Natuurdomein De Grote Hof - Hobos

*De geschiedenis van de Grote Hof gaat terug tot de twaalfde eeuw, toen de Norbertijnerabdij van Florefe een uitgestrekt gebied in Eksel en Pelt verwierf. Als één van de drie abdijhoeves speelde de Grote Hof een belangrijke rol in de ontginning van de streek. Deze landbouwkolonie, samen met de watermolens langs de Dommel, vormden lange tijd een bron van inkomsten voor de kerk.*

Aan knooppunt 420 sla je rechtsaf tot aan 441. Daar ga je linksaf en aan het tweede kruispunt rechts tot knooppunt 404. Hier sla je rechtsaf naar de Hoboshoeve, zonder een nummer te volgen.



© TreinTramBus

## Routebeschrijving



### 8 Domein Hobos

*Het landgoed Hobos is ongeveer 143 ha groot en bestaat uit een gevarieerd landschap van bossen, weilanden, boomgaarden, vijvers en houtkanten. De benaming Hobos was al bekend in 1516 en betekent 'hooggelegen bos'.*

*Het gebouwencomplex, grotendeels opgetrokken aan het einde van de 18de eeuw, werd bewoond door Drossaard Clercx, een beruchte rechter die komaf maakte met de laatste Limburgse bokkenrijders.*

*Het domein werd beschermd als cultuurhistorisch landschap in 2000 omwille van de grote natuurwetenschappelijke en historische waarde. Het bos dateert gedeeltelijk uit de eerste experimentele bosbouwcultuur in Noord-Limburg vanaf 1867. Daarnaast werden er nooit moderne landbouwtechnieken gebruikt, en is het gebied sinds 1961 vrij van pesticiden, herbiciden, chemicaliën en drijfmest.*



© TreinTramBus

Je wandelt rechtdoor langs de hoeve tot aan knooppunt 409. Hier moet je linksaf richting 493 de Winnerstraat volgen die de expressweg N74 overbrugt. Je komt uit in de Hobosstraat die je rechtsaf volgt richting 493. Dan kom je aan de Lindelsebaan in de wijk Hoeven.

*Je hebt nu 15 km gestapt. Buiten de route kan je linksaf de Lindelsebaan volgen tot de bushalte Hoeven Kabien van lijn X19 naar Neerpelt Station.*

## Routebeschrijving



Na de oversteek van de Lindelsebaan kom je aan knooppunt 493. Hier is 492 het doel. Je volgt de Kleinmolenstraat die naar links buigt. Aan het volgende kruispunt ga je rechtdoor in de Tielenstraat en wanneer deze naar links buigt, blijf je rechtdoor gaan eerst langs en dan door een bos. Op het einde ga je rechtsaf richting 492 en langs weiden kom je aan de Ballaststraat.

Die volg je rechtsaf tot de bocht met de Kleinmolenstraat, waar je linksaf tot nummer 492 gaat (het nummer staat aan de achterkant). Dit knooppunt ligt op de bedding van de vroegere spoorlijn Hasselt – Neerpelt. Rechtdoor kom je snel aan knooppunt 488 met de kapel O.-L.-V. Ten Rozen. Hier sla je linksaf en na enkele meter schuinrechts naar knooppunt 486 dat aan de Breugelweg ligt.

*Buiten de route ligt 100 m rechtsaf langs de Breugelweg de brasserie Wedelse Molen, gevestigd in een zeer oude watermolen.*

Nu is 485 het doel. Aan de overkant van de Breugelweg iets naar rechts ga je langs een poort het bos in tot knooppunt 485. Dan ga je naar 482 door het bos over een kronkelend pad en langs een rustpunt met een mooie kinderspeeltuin. Aan 482 wandel je linksaf richting 479 en passeer je de molen.

### 9 Sevensmolen

*De Sevensmolen werd rond 1745 gebouwd in Helchteren en later overgebracht naar het Heesakkerpark. Het is een standaard- of staakmolen, waarbij de hele molenkast rond een reusachtige houten spil draait, die op gemetselde teerlingen is bevestigd. Dit systeem zorgt ervoor dat de wieken naar de wind kunnen worden geplaatst. De molen werkt nog steeds.*



© TreinTramBus



## Routebeschrijving



Vorbij de parking passeer je links naast het Molenmuseum nog steeds richting 479.

### 10 Molenmuseum

*Met vier watermolens op de Dommel, drie windmolens en een molenmuseum beschikt Pelt over een rijk molenpatrimonium.*

*Maak in het Molenmuseum kennis met het proces van graan tot meel. Zo leer je meer over de verschillende graan- en grassoorten die in onze regio geteeld werden. De met zorg samengestelde collectie maalstenen en bijbehorend gereedschap toont wat er vroeger voorafging aan een zak meel. Van maart tot en met november opent het museum zijn deuren iedere laatste zondag van de maand, van 13 tot 17 uur.*



© TreinTramBus

Vorbij het museum ga je rechtsaf naar knooppunt 479.

*Je hebt nu 20 km gestapt en als je bij knooppunt 479 linksaf gaat, kom je na de oversteek van de Heesakkerstraat op de Breugelweg met rechts de bushalte Overpelt Eindakker van lijn 33 Genk – Neerpelt Station.*

Van knooppunt 479 wandel je rechtdoor tot 476 en daarna linksaf rond een vijver naar 475. Hier sla je linksaf tot knooppunt 473. Hier volg je even geen nummer, maar ga je rechtdoor door de Urneveldstraat, dan schuinrechts door de Heesakkerstraat en na huisnummer 109 rechtsaf door de Herenterdijk tot je bij knooppunt 478 komt.

## Routebeschrijving



© TreinTramBus

### 11 Dommelvallei - Heesakkerpark

*Het riviertje de Dommel ontspringt bij Peer en kronkelt verder naar Nederland waar het in de Maas vloeit. De oudste vermelding van een watermolen in de Belgische archieven dateert uit het begin van de achttiende eeuw en gaat over molens op de Dommel. In 1259 werden de Wedelse, de Bemvoortse en de Kleine molen verkocht aan de abdij van Floreffe. Omwonenden waren verplicht om hun graan op deze molens te laten malen.*

Van knooppunt 478 wandel je naar 471 door linksaf het pad langs een vijver en de Dommel te volgen. Aan 471 ga je rechtsaf naar knooppunt 5 over het kronkelend pad dat eerst langs de Dommel loopt en aan knooppunt 5 in de Bemvoortstraat uitkomt. Je volgt deze straat linksaf richting knooppunt 8.



© TreinTramBus



## 12 Bemvoortse Molen

*Deze watermolen van het onderslagtype deed na 1259 dienst als banmolen van de abdij van Floreffe voor zeven omliggende gemeentes. Het is daarmee een van de oudste molens in België die bovendien nog steeds maalvaardig is. Voorbij de molen vloeien de oude en de nieuwe Dommel weer samen.*

Aan knooppunt 8 ben je terug op het fietspad dat je rechtsaf volgt naar knooppunt 10. Nog even rechtdoor kom je aan de overweg die je linksaf oversteekt om dan rechtsaf aan het station van Neerpelt uit te komen.

Hier vertrekt elk uur de trein richting Antwerpen, die ook stopt in Lommel.

## 13 Station Neerpelt

*Toen de IJzeren Rijnspoorweg Antwerpen – Weert – Dalheim werd aangelegd in 1879 bouwde de maatschappij Grand Central Belge het huidige station, dat in 1901 vergroot werd. In 2014 werden sporen en perrons vernieuwd. Het stationsgebouw is samen met de nabijgelegen twee seinhuizen type Saxby uit 1920 beschermd als monument.*



Het project Groene Halte wil recreatief wandelen in combinatie met het openbaar vervoer promoten. Voor een volledig overzicht van alle wandelingen: [www.groenehalte.be](http://www.groenehalte.be).

Deze Groene Halte is een realisatie van TreinTramBus met medewerking van Visit Lommel en Gemeente Pelt.

visit  
LOMMEL



[www.groenehalte.be](http://www.groenehalte.be)

### Colofon

Uitgave:	TreinTramBus vzw in opdracht van Visit Lommel en Gemeente Pelt
Route-ontwikkeling:	Jacques Peeters, Mieke Kerkhofs, Niek Jansen, Greet Sienap, Yves Das
Redactie:	Jacques Peeters
Foto's:	Toerisme Lommel, Bosland, Yves Das
Lay-out:	An Buggenhout
Druk:	Drukkerij Van der Poorten, Leuven
Cartografie:	Jacques Peeters, An Buggenhout, Yves Das
V.U.:	© OpenStreetMap contributors, Inkscape Peter Meukens, Kortrijksesteenweg 304, 9000 Gent



TreinTramBus springt al sinds 1985 in de bres voor de gebruikers van het openbaar vervoer. Met mooie resultaten, maar ook met een pak uitdagingen naar de toekomst. Openbaar vervoer zit immers in de lift en TreinTramBus wil mee. Met jou als lid en/of vrijwilliger zal dat zeker lukken!



[www.treintrambus.be](http://www.treintrambus.be)  
of tel. 09 223 86 12

[www.groenehalte.be](http://www.groenehalte.be)

**TREIN**   
**TRAM**   
**BUS**  **.BE**  
voor beter openbaar vervoer